



Mapy przedstawiające efekty działań określonych w Programie

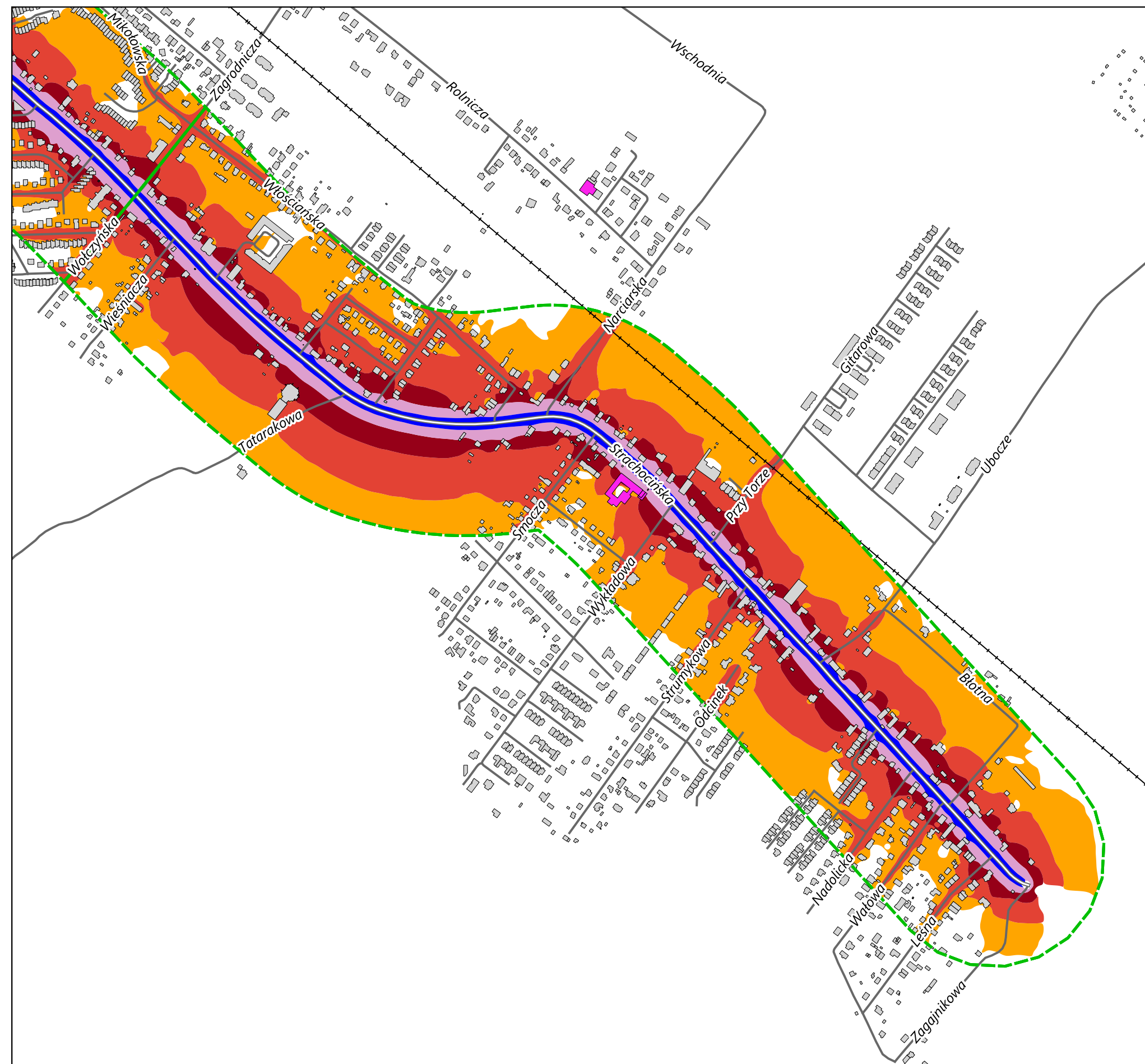
Hałas drogowy

Mapa imisyjna, wskaźnik L_{DWN}

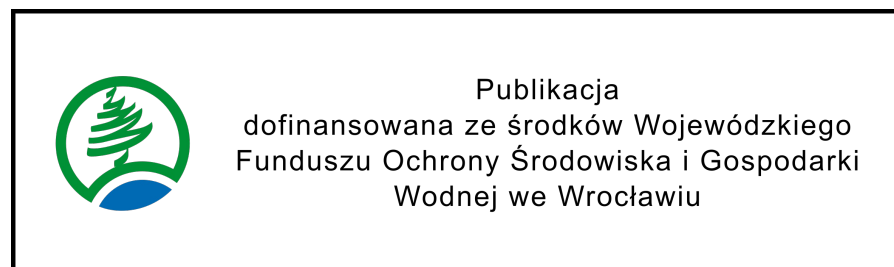
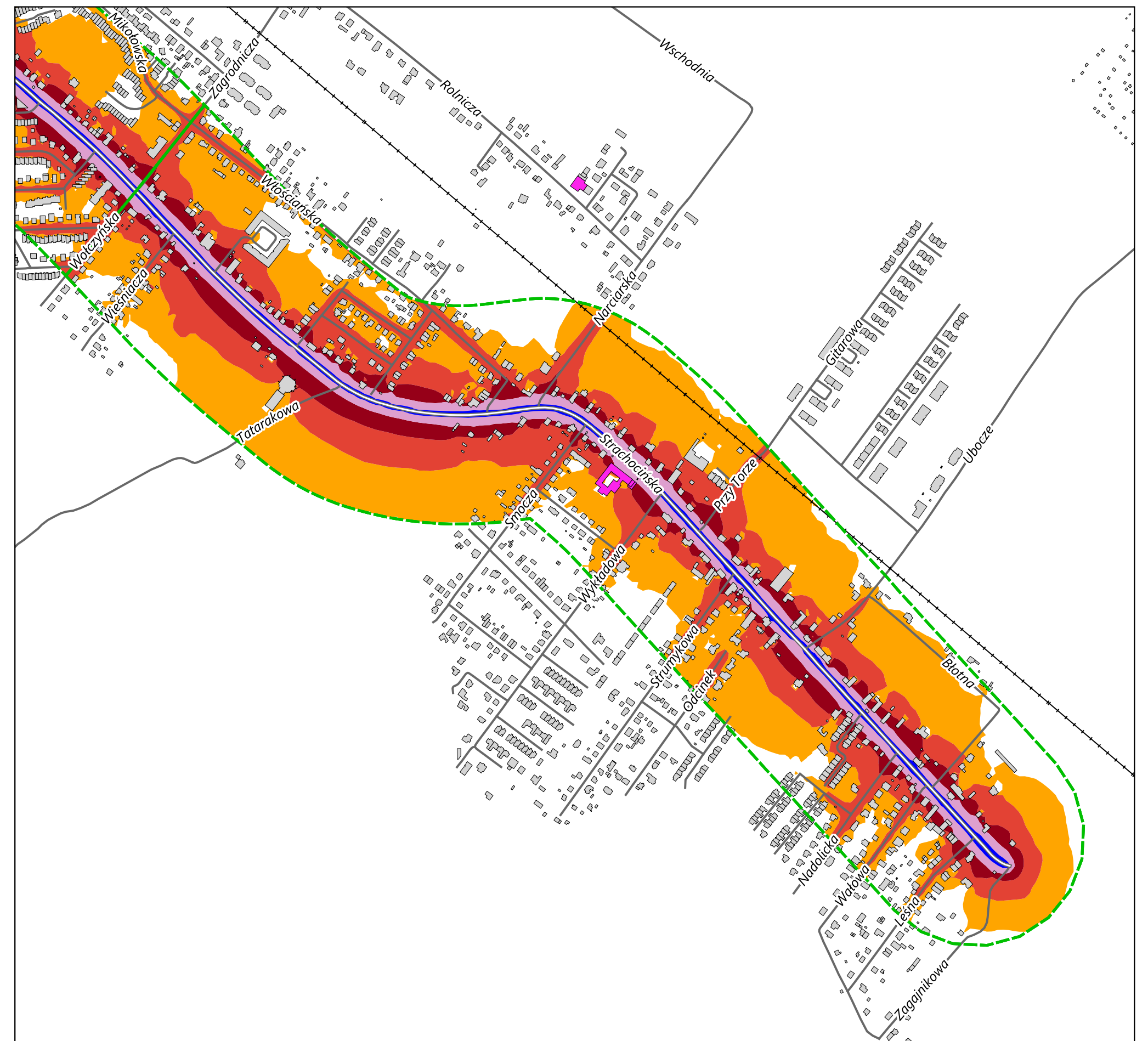
Obszar działań D2 - część 2/2

ulica: Kowalska, Miłoszycka i Strachocińska; Swojczycka, zakres: od ul. Wilczyckiej do ul. Leśnej; od ul. Ludowej do ul. Chałupniczej

Stan: istniejący - wartość wskaźnika M: 374.4



Stan: prognozowany - wartość wskaźnika M: 242



Legenda

- Zakres obszaru działań
- Oś torów tramwajowych
- Oś torów kolejowych
- Oś jezdni dróg głównych
- Budynki szkół
- Budynki inne

L_{dwn} w dB(A)

- 55 - 60
- 60 - 65
- 65 - 70
- 70 - 75
- > 75